OnRoute Motorkaart

Deel 2 het maken van een route in het toestel

In Promotor 1 heb je gezien hoe je in het programma Mapsource een route maakt met de OnRoute Motorkaart. Maar de belangrijkste vernieuwing van de nieuwe Motorkaart is dat je de kaart ook gewoon in het toestel kunt laden. Je hoeft dus helemaal niet achter de computer routes maken! En dat biedt belangrijke voordelen. Niet alleen voor de digibeet.

Stel dat je in Gouda woont en je bent klaar met je afspraak in Hilversum. Het is dinsdagmiddag, een uur of vijf, tijd om naar huis te gaan. Mooie dag ook, dus je bent vandaag op de motor. Je pakt je Zümo en laat een route berekenen. Als je dat op de 'gewone' manier doet, krijg je een rit over de snelweg van 60 kilometer. De Zümo denkt daar 41 minuten over te doen, maar jij weet wel beter: de ring Utrecht is hoe dan ook een drama.

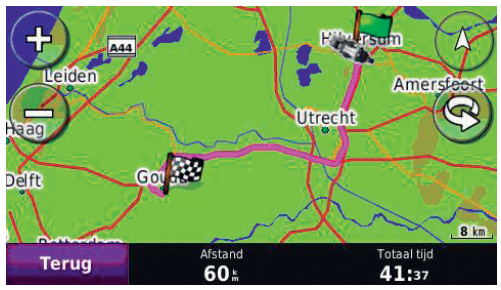

Maar je hebt vaker met dit bijltje gehakt en je kiest voor VERMIJD SNELWEGEN. En inderdaad: als je inzoomt op het scherm zie je dat je tot Utrecht parallel rijdt aan de snelweg, vervolgens dwars door Utrecht gaat en over de N-wegen verder. Volgens de Zümo 54 minuten. Vast wel… tijdens de spits dwars door Utrecht…?

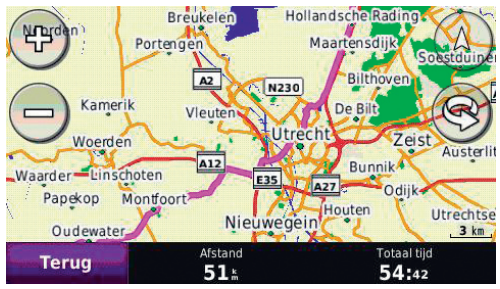

Gelukkig heb je de Motorkaart. Via INSTELLINGEN > KAART haal je het vinkje voor de City Navigator wegenkaart weg en vink je motorkaart aan. Vervolgens laat je de route opnieuw berekenen.

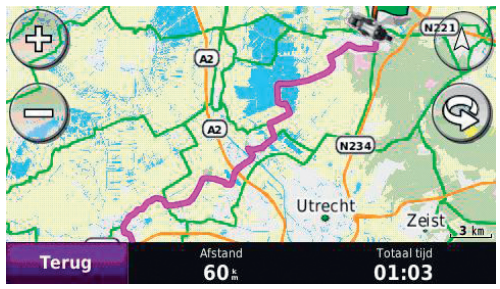

En kijk nou toch eens: de route is nog steeds zo'n 60 kilometer, de voorspelde reistijd dik een uur. Maar je rijdt boven Utrecht langs, en zelfs over de weg door de Loosdrechtse Plassen! Dat ziet er beter uit. En hoe lang zou die rit tijdens de spits gaan duren? Goede kans dat de voorspelling klopt. En zo niet: who cares. Je bent immers niet meer bezig met woon/werk verkeer, maar gewoon lekker aan het toeren. En je belt handsfree via bluetooth naar huis dat het ietsje later wordt.
Hoewel… ietsje? Je kijkt nog eens goed naar de route en bedenkt dat je afgelopen weekend nog door Oudewater bent gereden. Geïnspireerd door de vergadering van vanmiddag besluit je dat het