onroute

Jouw persoonlijke toertochtplanner

Promotor OnRoute is een samenwerking van Promotor, Waypoint en ANWB.

Valt eigenlijk helemaal niet tegen. Totaal zo'n 20 kilometer behoorlijk bebouwd en dwars door Essen. En daarna rijden we heerlijk door het Bergische Land en laten Düsseldorf en Keulen ruim links liggen..
In de praktijk doen we dat natuurlijk anders. Vaak is de heenreis gewoon een paar uur over de snelweg en begint pas ter plekke de lol. Want niet alleen het Ruhrgebied, maar ook dat stuk erboven is niet waarvoor je op pad gaat. Maar als we een beetje inzoomen op de Motorkaart is alleen al aan het grillige verloop van de wegen te zien waar het leuk wordt. En al helemaal als je de route bekijkt in Google Earth.

Dan zie je dat het bij Wuppertal al interessant wordt. Wuppertal? Vanuit Wijnbergen maar een uurtje rijden!! Dus wat doen we: we spreken af bij de plaatselijke McDrive en laten de route dáár starten. Vervolgens gaan we de eerste dag nog zo'n 250 kilometer echt leuk sturen.
We hebben de 'oude' route nog in beeld en maken een nieuwe. Kijk onderaan het scherm en zorg dat daar een hemelsbrede afstand staat van zo'n 150 kilometer. Met inbegrip van de bochten die we zoeken zou dat een route van 250 km over de weg op moeten leveren:

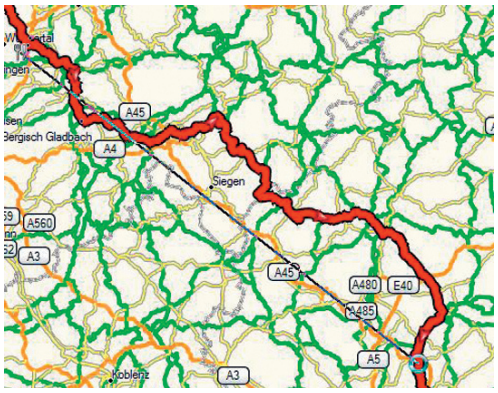

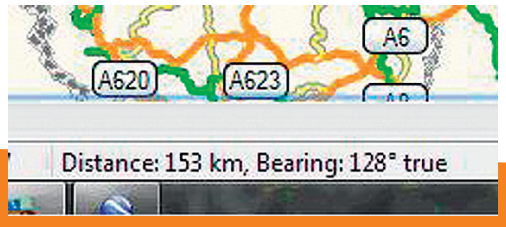

Dan zie je dat ook de eerste dag al een heerlijk stuk toeren kan zijn, waarbij we nabij Offenbach het terras opzoeken.

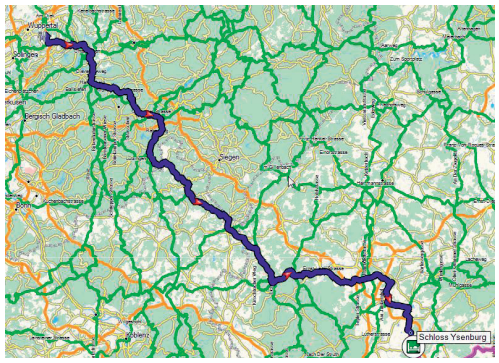

Maar de kracht van de Motorkaart is dat het ook op het toestel zelf routes kan maken. Je staat bij de Mcdrive in Wuppertal en tikt op het scherm. Zoom uit tot de schaal rechtsonder op 30 km staat. In de Zumo660 zie je dan ook het terreinreliëf. Met de schaal op 30 km tik je een centimeter of 5 van je huidige positie, bijvoorbeeld tussen Giessen en Fulda.

Kies dan 'GA'. En ook nu: vanzelf een fraaie route van 267 km....

OOK TOEREN MET MOTORKAART?

Het programma OnRoute Motorkaart Benelux kun je bestellen op www.promotor.nl. Promotor-abonnees betalen €89, niet-abonnees €119. Het duurt ongeveer 5 werkdagen voor de Motorkaart bij je thuis wordt afgeleverd.

Tot slot weer even terug naar Mapsource. Want stel dat je alle tijd hebt. Je ziet dat de route naar Bierbaum vrij dicht langs grote groene vlakken op de kaart loopt. Ga met de muispijl op zo'n groen vlak staan en je ziet hoe dat 'naturpark' heet. Koud kunstje om dan nog even een dag-route te bouwen door parken waar misschien niet iedereen rijdt. Stuk of drie viapuntjes en je kunt weer 350 km in het logboek bijschrijven! Viel Spass!

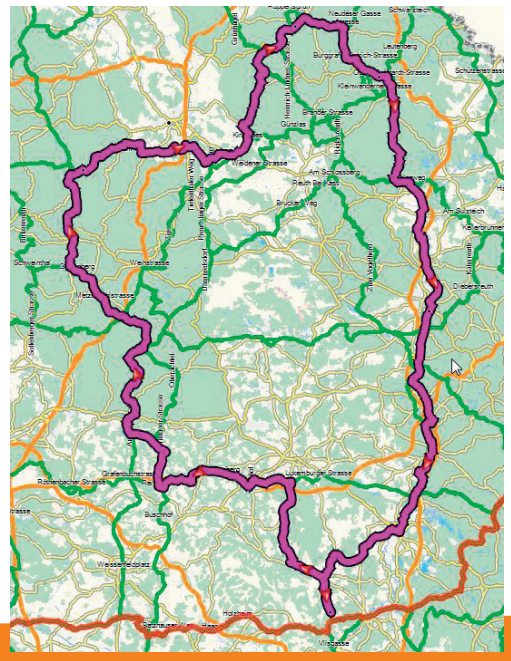

ONROUTE MOTORKAART DUITSLAND, OOSTENRIJK EN ZWITSERLAND

Je zult wel gedacht hebben: Motorkaart, Duitsland...? Het programma was er toch alleen voor de Benelux? Inderdaad: was. Nu we echt de zomer in gaan, is Motorkaart Duitsland ook gereed, inclusief Oostenrijk en Zwitserland. En met dezelfde specs als de Benelux-versie. **Bestel 'm vandaag nog op promotor.nl**