Tracklog

Maar we hadden het over nagenieten van de vakantie. En dat was niet in Rio, noch op de oceaanbodem. Waar dat wèl was weet je gps. Daarvoor moet je de tracklog uitlezen. Bij bijvoorbeeld de Zumo doe je dat op de gebruikelijke manier via Basecamp of MapSource. En of je nu een route, een tracklog of alleen waypoints uitleest: als je vervolgens kiest voor 'Beeld', 'Google Earth' dan zul je zien dat er in het linkermenu van Google Earth een extra mapje is verschenen: 'Tijdelijke plaatsen'. Met daarin een mapje Basecamp of MapSource. Klap dat mapje open en je ziet submapjes, klik nog een keer verder en je ziet 'Paden'. En die moeten we hebben!

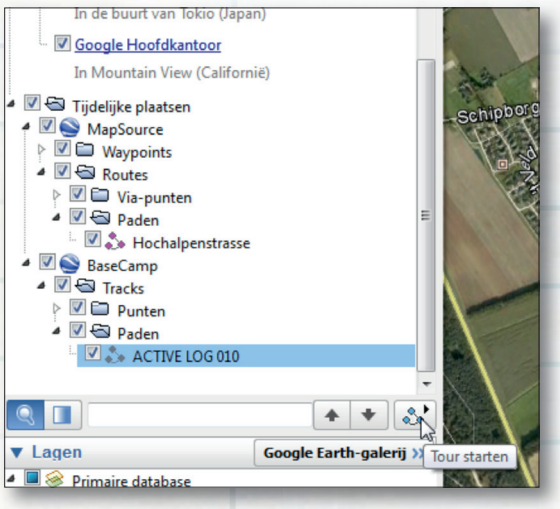

Selecteer bijvoorbeeld de 'Active Log', druk op de play-knop en kijk wat er gebeurt. Met de balk onderin kun je pauzeren, omkeren, versnellen of vertragen.
Om wat meer diepte in het beeld te krijgen kun je je camera-positie aanpassen: kies voor 'Extra', 'Opties' en hang de camera wat lager, met een hoek van 75 of 80 graden. Zo krijg je de horizon in beeld en wordt het plaatje nog fraaier. Speel met het beeld zoals we dat ook bij Parijs deden. Het detail is weliswaar niet overal even hoog, maar zelfs in Zuid-Italië vind je in Streetview de allerkleinste weggetjes terug! Tip: vink linksonder 'Weer' aan kijk wat er gebeurt.

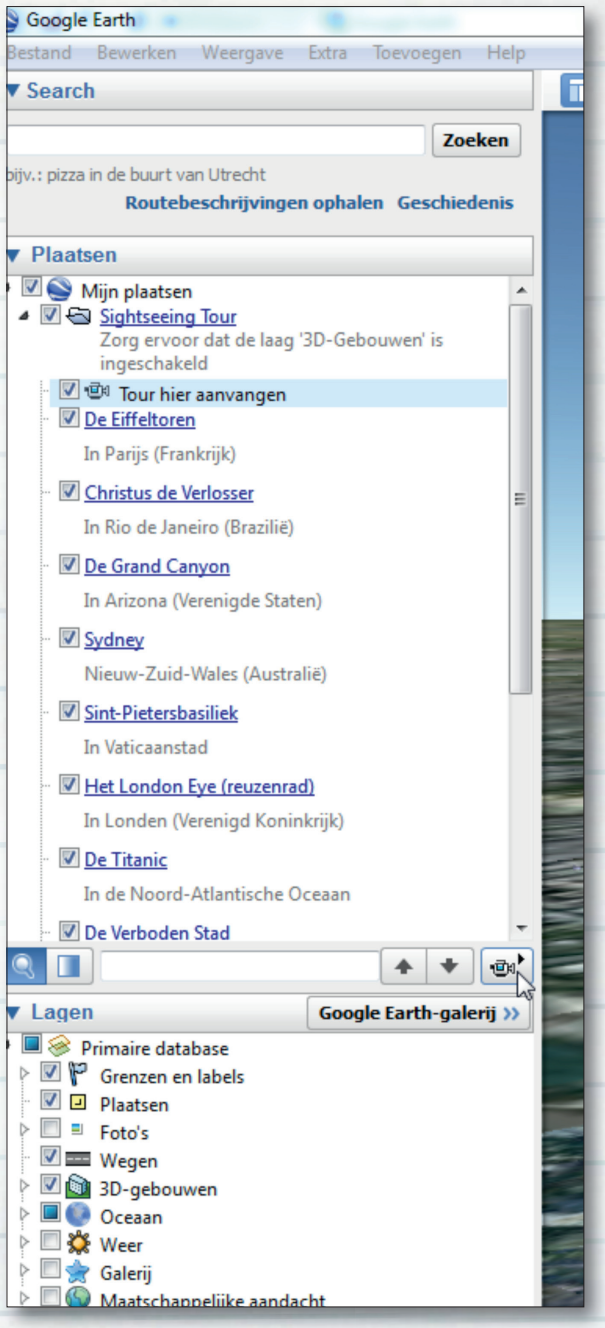

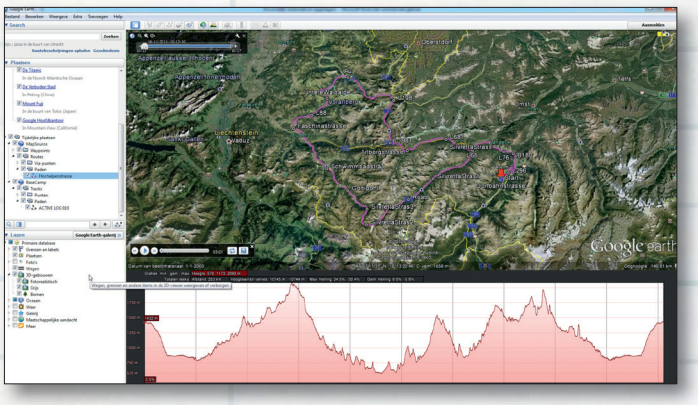

Ook leuk: klik met de rechtermuisknop op de naam van route of track en selecteer 'Hoogteprofiel weergeven. Kies je voor 'Plaats opslaan als' en vervolgens voor 'kml' dan kun je de route of track via e-mail naar je toermaten sturen zodat ook zij, zelfs zònder gps, nog even kunnen nagenieten!

Hoe je Google Earth moety gebruiken, leggen we ook uit in één van de 23 hoofdstukken op de 4 uur durende MrGPS Mapsource cursus-DVD. Die bestel je op anwbmotor.nl/webshop!

PRO_MAPSOURCE.indd 63 10-08-12 18:24