Waar waren we ook alweer in 2014?

De maand december is typisch zo'n periode van 'terugblikken over het afgelopen jaar'. Heb je jouw motortochten met de Zumo gemaakt, dan heb je daarbij zelfs een geweldig hulpmiddel. Een hulpmiddel dat bovendien verder terug gaat dan velen in de gaten hebben! En natuurlijk gaan wij uitleggen wat je daarmee kunt.

Sluit om te beginnen je toestel aan op de computer en start Basecamp. Klik in de bibliotheek aan linkerzijde op 'interne opslag'.

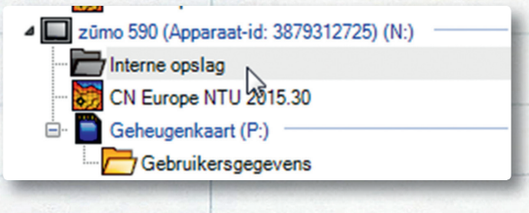

Je ziet vervolgens linksonder de inhoud van je toestel. Het gaat ons nu om de zogenaamde 'tracks' dus het is handig om alléén die in beeld te brengen. Kwestie van even op de 'voetjes': 'sporen weergeven'.

Alleen: als ik dat doe, kan ik maar terug tot oktober. Terwijl ik toch echt ook in de zomer gereden heb afgelopen jaar. Het lijkt wel of het langetermijn-geheugen van de Zumo niet best is.
Gelukkig valt dat wel mee. Het toestel heeft namelijk een archief aangemaakt. Dat archief staat in het toestel in de map /gpx/archive. Als je daar in kijkt zie je in chronologische volgorde wat het toestel precies opgeslagen heeft.

Wat ik nu wil bereiken is in één oogopslag alle tracklogs van 2014 in beeld brengen. Om vervolgens weg te gooien wat weg kan, en te bewaren wat ik later nog eens wil gebruiken. En dat is vrij eenvoudig te bereiken.

Importeren

Het makkelijkst is om eerst even een nieuwe map aan te maken. Ik noem deze map 'tracks 2014'. Vervolgens klik ik die map aan en toets ctrl-I (of kies linksboven voor 'bestand' – 'importeren' – dat is hetzelfde). Dan even bladeren naar het toestel en binnen het toestel naar de map gpx / archive. Daar eenmaal klikken op het eerste bestand, naar beneden schuiven, shift ingedrukt houden en klikken op de laatste bestandsnaam. Op die manier heb ik alle bestanden in die map geselecteerd. Andere manier om dat te bereiken: één van de gpx-bestanden aanklikken en dan drukken op ctrl-a. Het is maar net wat je makkelijker vindt.

Vervolgens drukken op OK en al je tracks worden in Basecamp geïmporteerd.

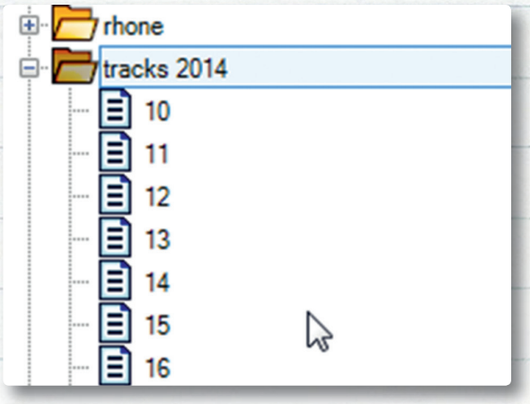

Althans: dat zijn de tracks die in het toestel gearchiveerd waren. Wil je de lijst helemaal compleet hebben, dat moeten de 'actuele tracks' er natuurlijk ook nog bij. Kwestie van even met de rechtermuisknop op de map klikken en kiezen voor 'nieuwe lijst' met bijvoorbeeld de naam 'laatste tracks'. Vervolgens ga je weer naar het toestel; selecteer je de tracks die we eerder zagen met shift-klik of ctrl –a en je sleept ze zo in één keer naar de nieuw aangemaakt lijst.

Als je nu klikt op de map 'tracks 2014' zie je op de kaart precies waar je afgelopen jaar allemaal geweest bent. Met het toestel uit dit voorbeeld was dat dus vooral Frankrijk.

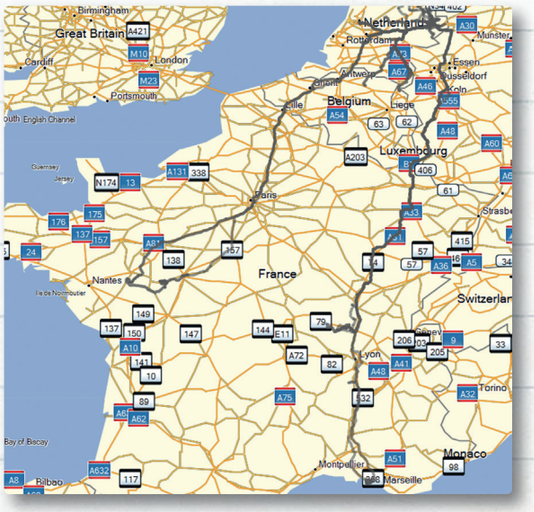

064-065_PRO10_MRGPS.indd 64 08-12-14 10:29