MyRoute-app: de opvolger van Tyre?

Als alles volgens plan verloopt, is de opvolger van Tyre inmiddels live gegaan: MyRoute-app. Interessant nieuws, zeker voor degene die met een smartphone wil toeren. MrGPS ging dus vast aan de slag met MyRoute-app voor een eerste indruk.

Eerst even over de naam: die zaait wat verwarring. Bij een app denk je waarschijnlijk aan zo'n handig programma op je smartphone of aan een whatsapp-berichtje. En inderdaad: er is ook een smartphone app (zowel voor Android als Apple). Maar er is meer. MyRoute-app bestaat uit drie onderdelen:

- **MyRoute-app web:** een website waarop je routes kunt maken, delen en een eigen pagina (profiel) kunt inrichten.
- **MyRoute-app mobile:** een app waarmee je je ritten kunt opnemen, maar ook routes en favorieten kunt opzoeken en downloaden.
- **MyRoute-app connector:** Een 'communicator-plugin' waarmee je vanuit de computer eenvoudig de route naar je gps-toestel kunt sturen.

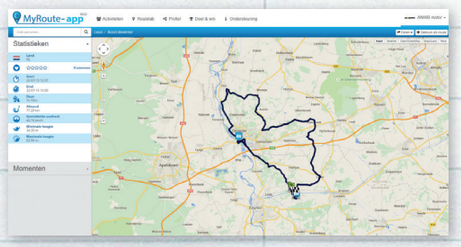

Weergave van een track

Routelab

De website www.myrouteapp.com vormt de basis. Nadat je bent ingelogd, zie je meteen een verse voorraad routes van andere gebruikers. Die hebben ze gereden en opgeslagen met de smartphone app. Ook het routelab is meteen in beeld. Het routelab lijkt nog het meest op het bekende Tyre. Je ziet er een kaart met een duidelijk overzicht van beschikbare routes. Selecteer een route en hij verschijnt op de kaart, inclusief duur, afstand en waardering. Die kun je vervolgens downloaden. Ook kun je de route in je eigen verzameling zetten; daarover later meer. Met de 'connector' stuur je de route rechtstreeks naar je toestel, zowel Garmin als TomTom. Werkt prima, maar tot dusver is er niets nieuws onder de zon.

Route plannen

Door met de routeplanner. Die lijkt sterk op Tyre, maar is toegankelijker en eenvoudiger in gebruik. Groot voordeel van déze planner boven Tyre is dat hij ook te gebruiken is op de Apple, of bijvoorbeeld op de Android tablet. Met een paar klikken op de kaart bouw je eenvoudig zelf een route. In de nabije toekomst komt er ook een optie bij waarmee je de mooiste wegen kunt kiezen.

Daarbij heb je de mogelijkheid om verschillende kaarten te gebruiken. En, belangrijk voor de TomTom-gebruikers, één daarvan zal

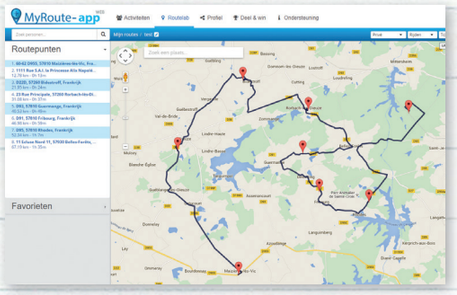

De routeplanner werkt eigenlijk hetzelfde als in Tyre

de kaart van TomTom zelf zijn. Dat is een belangrijk voordeel, want dan weet je zeker dat de kaart hetzelfde is als die in je toestel. Tyre werkt tenslotte alleen met de google-kaarten. Ook kun je aangeven dat je onverharde wegen wilt vermijden. Die optie heeft Google Maps helaas niet. En de routeplanner biedt meer opties. Je kunt je routes uploaden en delen binnen de website, de collecties van anderen bekijken, vrienden volgen en op termijn ook groepen en evenementen aanmaken. Een interessante optie om bijvoorbeeld routes van de club met elkaar te delen. Zo hebben we al wat geëxperimenteerd met de TankTasTochten van Promotor.

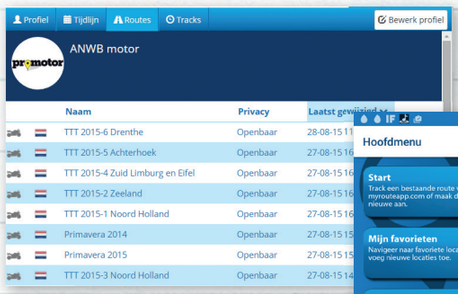

De TankTasTochten staan er alvast in

Het startscherm van de MyRoute app

058-059_PRO08_MRGPS.indd 58 10-09-15 16:00