Route bewerken in MyRoute-app

In deze aflevering van MrGPS komen we nog eens terug op MyRoute-app Gold. We leggen stap voor stap uit hoe je een gedownloade route eenvoudig kunt controleren en aanpassen voor zowel Garmin als TomTom.

We nemen een route van de website gpsies.com als voorbeeld en we willen gaan toeren in de omgeving van Nürnberg. In die omgeving alleen al vind je vele tientallen gave routes.

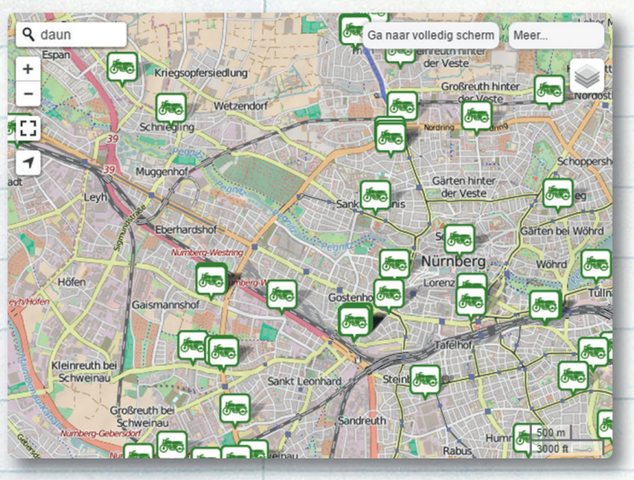

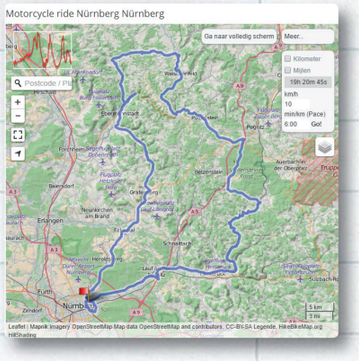

We kiezen er een uit met een interessant hoogteprofiel:

Deze route downloaden we als GPX-track.

Als je een Rider 400/410 of Garmin Zumo hebt, zou je dat gpx-bestand direct in je toestel kunnen zetten, maar we willen hem toch liever eerst controleren en wellicht nog wat bewerken. We openen de route dus in MyRoute-app Gold (MRA).

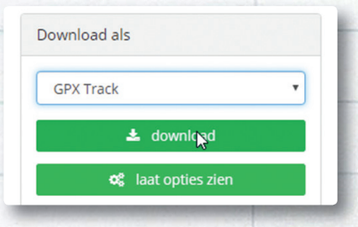

In de app kiezen we vervolgens voor het 'routelab' en daarbinnen 'track uploaden'.

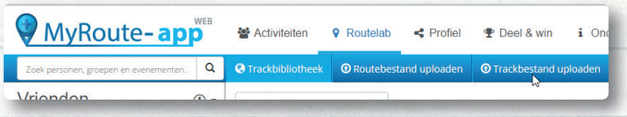

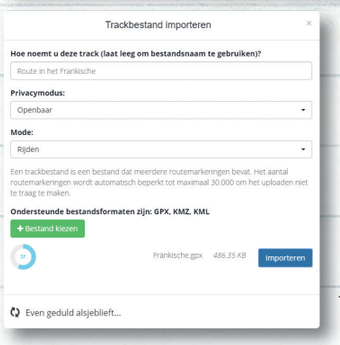

Route maken

Nu kies je rechtsboven voor 'route maken' en je ziet dat er alsnog een route met viapunten verschijnt. Maar om te zorgen dat de route maximaal betrouwbaar is, kies je eerst rechtsboven even voor de kaart die overeenkomt met jouw toestel. Daarmee voorkom je dat er wegen gebruikt worden die niet op jouw kaart staan, maar dat is niet de enige reden.

Klik in de linkerbalk op 'tracks' en zet daar een vinkje bij de routenaam die je net hebt gedownload.

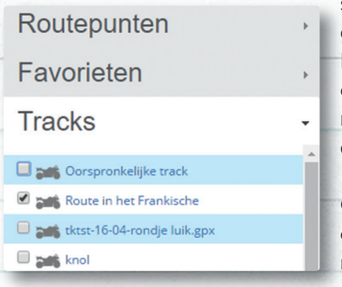

Op de kaart zie je nu dat de oorspronkelijke track met een rode lijn wordt weergegeven en zie je ook heel goed dat de oude route vaak net naast de wegen op de kaart loopt.

Dat is op zich niet zo erg, maar kijk eens heel goed: linksonder verschijnt een raar doodlopend stukje. Als je daar op inzoomt zie je wat er loos is: doordat de track net naast de weg loopt is daar een viapunt in een zijweg geplaatst.

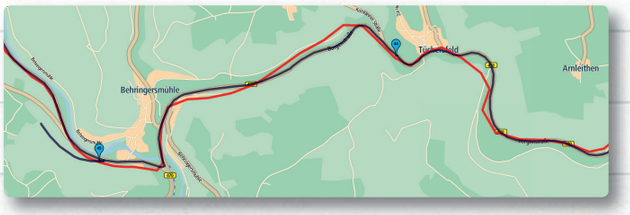

Even met ingedrukte muis dat puntje verplaatsen naar de route en

068-069_PRO07_MRGPS.indd 68 12-08-16 16:08